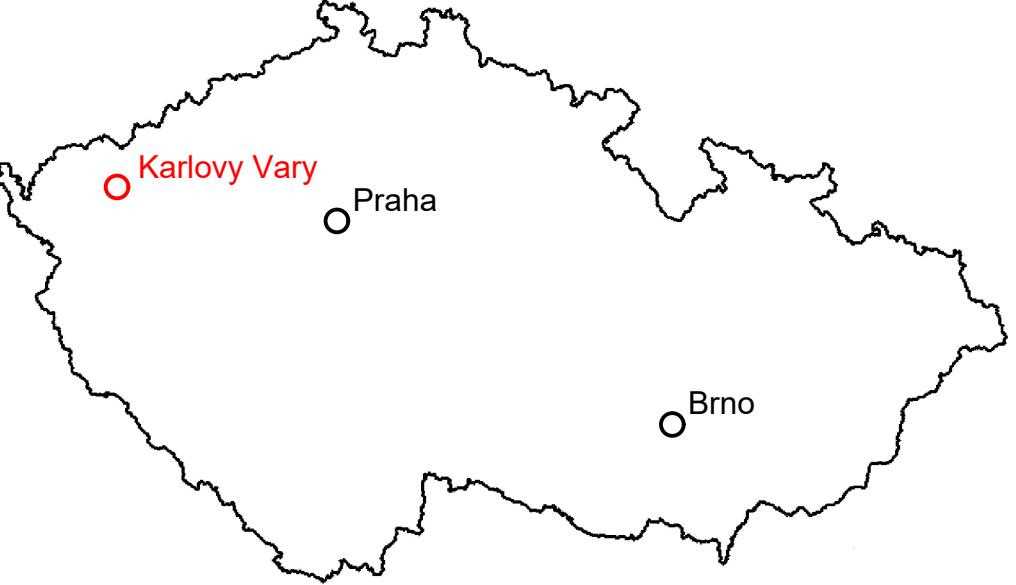
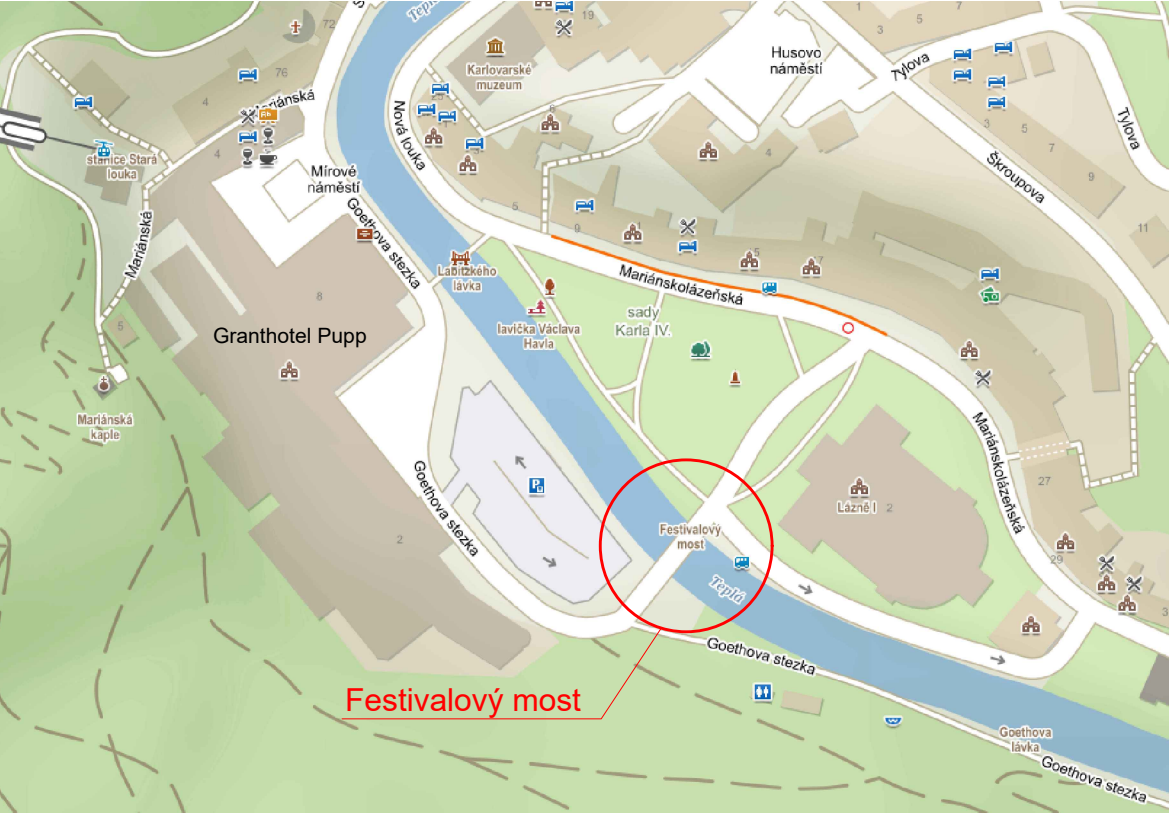
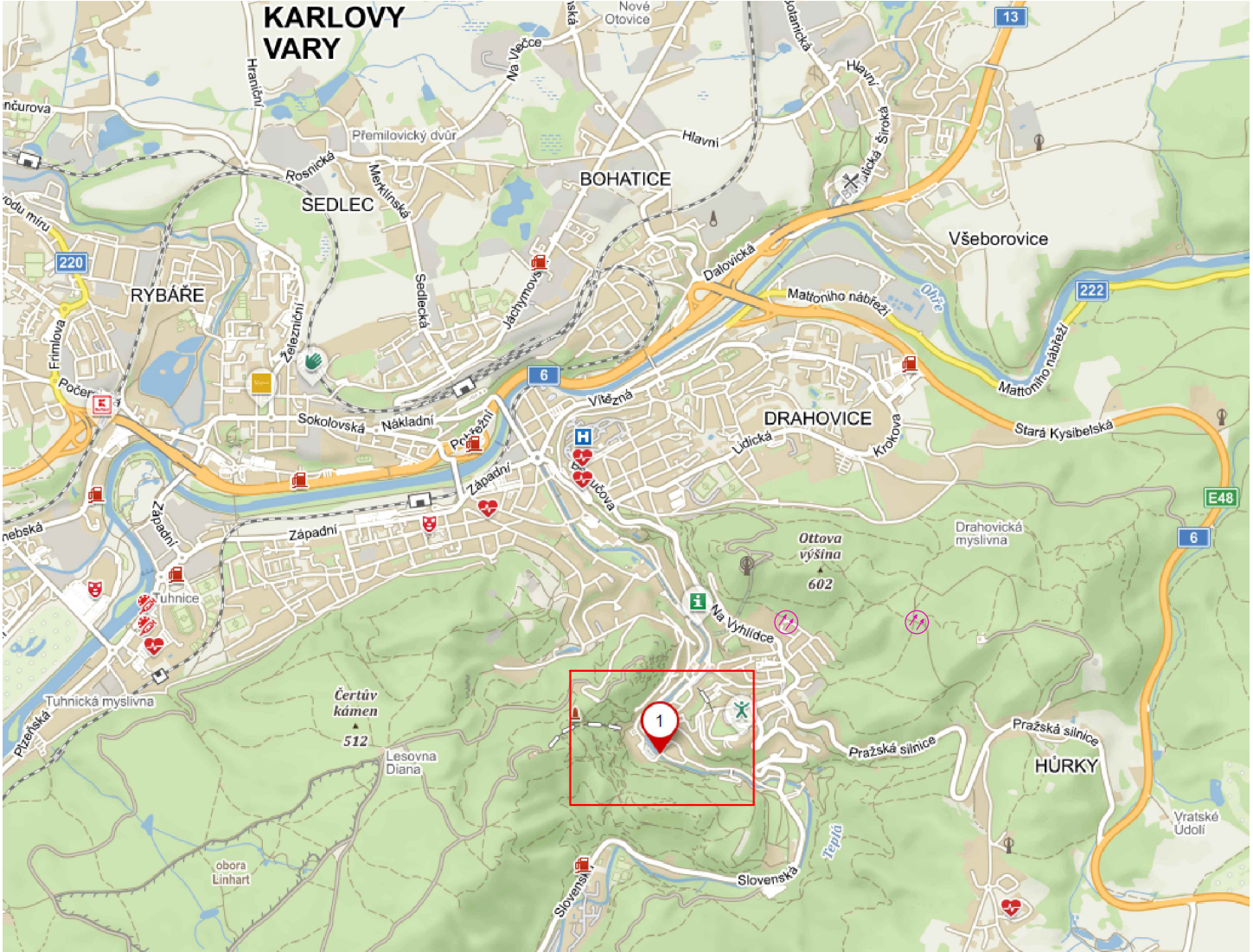
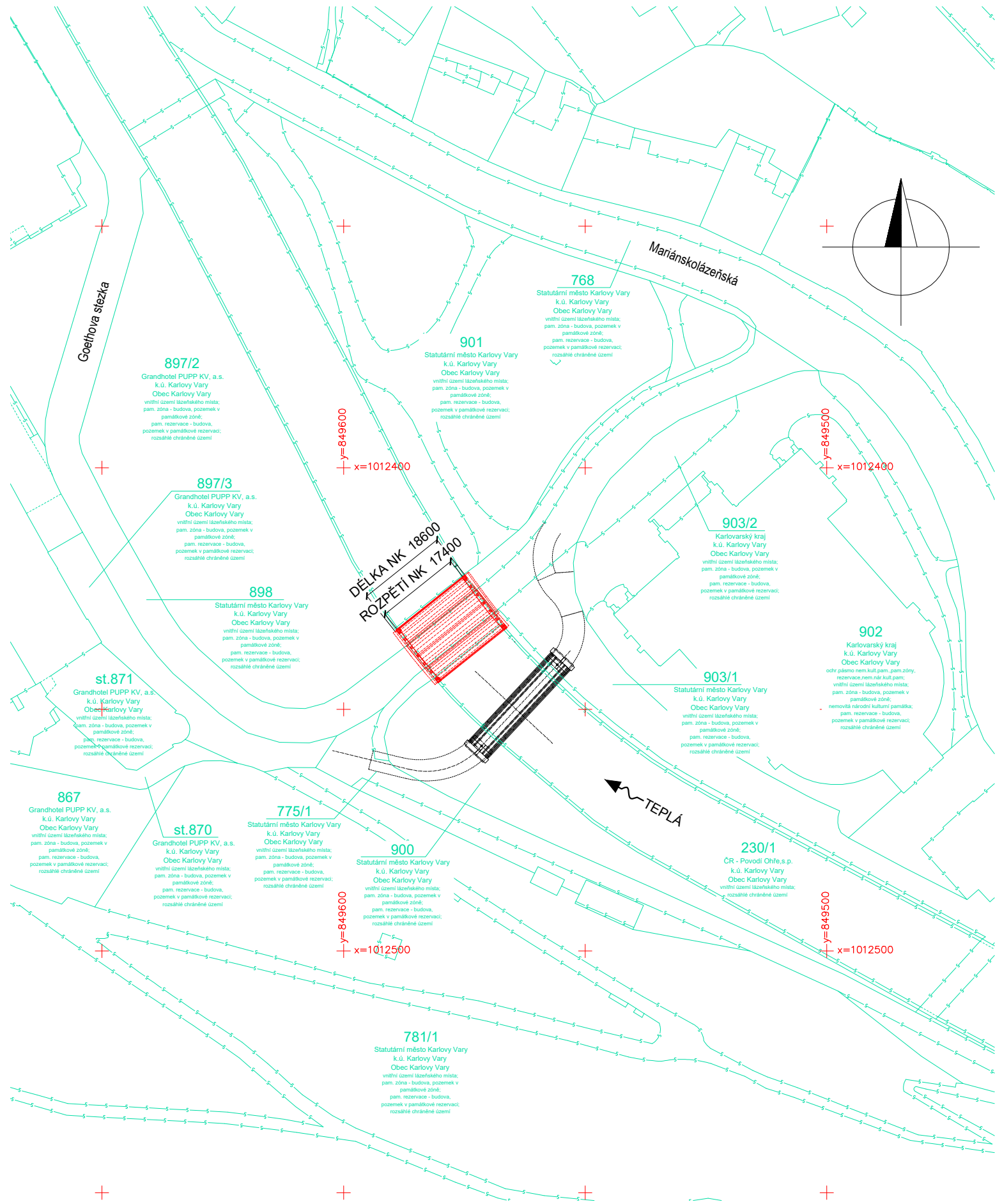


KATASTRÁLNÍ SITUACE M 1:1000



IDENTIFIKAČNÍ ÚDAJE STAVBY:

Kraj: Karlovarský kraj [CZ 041]
Okres: Karlovy Vary [CZ 0412]
Obec: Karlovy Vary [554 961]
Katastrální území: Malešov [663 433]

LEGENDA ČAR:

KATASTR - HRANICE POZEMKŮ
KATASTR - SLUČKY

| | | | | |
|---|----------------------|--|-----------------|----------------|
| STAVBA: Festivalový most M17 - Rekonstrukce | | | | |
| OBJEDNATEL: Statutární město Karlovy Vary Moskevská 2035/21 361 20 Karlovy Vary | | | | |
| GENERÁLNÍ PROJEKTANT: TOMAN engineering, s.r.o. Myslivecká 21 360 07 Karlovy Vary - Doubí | | | | |
| dipont | | DIPONT s.r.o., projektová a inženýrská činnost Libouchec č.p. 505, 403 35 Libouchec, CZ E: dipont@dipont.cz T: 00420 475 201 724 | Zakázka: D22002 | Datum: 04/2022 |
| ODP. PROJEKTANT STAVBY | VYPRACOVAL | TECHNICKÁ KONTROLA | Účel PD: | PDPS |
| ING. MARTIN PLŠEK | KARLA HROTKOVÁ, DIS. | | Měřítko: 1:1000 | |
| STAVBA: Festivalový most M17 - Rekonstrukce | | | Část: C | Paré: |
| PŘÍLOHA: SITUACE ŠIRŠÍCH VZTAHŮ | | | Příloha: 1 | |